

УДК 711.4-112

АРХИТЕКТУРНО ПЛАНИРОВАЧНЫЙ АНАЛИЗ РАЗВИТИЯ СЕЛЬСКОЙ МЕСТНОСТИ ОБЛАСТИ АТЫРАУ

Изимова Салтанат Изимкызы

saltuwka@mil.ru

Магистрант Марх-11 кафедры «Архитектура» ЕНУ им.Л.Н.Гумилева, Астана, Казахстан

Научный руководитель – К.К.Арынов

На сегодняшний день технологическое время много внимания уходит на развитие города. Конечно же, важно думать о дальнейшем росте, о будущем города. Но все же нельзя забывать о формировании сельской местности являясь агрокультурной нацией. Развитие и формирование сельской среды как одну целую систему одно из главных проблем для аграрной страны – Казахстан. Развивая хозяйства различной сферы каждой области и сел с плодородной земли, таким путем решая актуальную проблему дорога к процветание сегодняшних систем в тесных связей, как экономическо-социальные, так и агро культурные и хозяйственные комплексов. Для этого, нужно вносить лепту в развитие и совершенствование архитектуры типологий сёл. С этим нельзя забывать экологическую часть архитектурных систем, используя альтернативные источники энергий.

Целью данной статьи является рассмотрение градостроительных структур области Атырау в период 1980г по 21-века и ретроспективный архитектурно-планировочный анализ развития аспектов города Атырау.

Атырауская область граничит с Западно-Казахстанской областью, Мангистауской областью, Актюбинской областью и Астраханской областью Российской Федерации. География данной местности, область расположена на Прикаспийской низменности, к северу и востоку от Каспийского моря между низовьями Волги на северо-западе и плато Устюрт на юго-востоке. Поверхность равнинная, небольшие горы на севере. Климат резко континентальный, крайне засушливый, с жарким летом и умеренно холодной зимой [1].

В данной статье рассматривается сельская среда Атырауской области, который находится в западной части страны на берегу реки Урал. До 9 октября 1991 года носила название Гурьевская область образовавшая 15 января 1938 года. Административный центр области – город Атырау [2].



Рис. 1 Карта Атырауской области

Атырауская область делится на семь районов и один город областного подчинения:

1. Жылойский район – Кульсары;
2. Индерский район – Индерборский;
3. Исатайский район – Аккыстау;
4. Кызылкогинский район – Миялы;
5. Курмаганзинский район – Курмангазы;
6. Макатский район – Макат;
7. Махамбетский район – Махамбет (Рис.1).

Всего 2 города, 15 поселков и 56 сельских округов.

Градостроительная структура Атырауской области – параметриальная структура. Город протягивается по длине реки Урал. В развитии планировочной типов поселений как и градостроительная ситуация города, так и расположение поселения периметриальна.

На примере одного из районов Атырауской области рассматривается расположение сел и поселков градостроительный общий анализ Махамбетского района. Местность делится на 10 сельских округов: Махамбетский сельский округ, Акжайыкский сельский округ, Актогайский сельский округ, Алгинский сельский округ, Алмалинский сельский округ, Баксайский сельский округ, Есбольский сельский округ, Жалгансайский сельский округ, Сарайчиковский сельский округ, Сарытогайский сельский округ. Расположенные данные района Махамбет, территория составляет 9,6 тыс.кв.км. Рельеф — равнинный, почва энтрозональная бурая, песчаная. Территорию данного района пересекает река Урал (Рис.2).

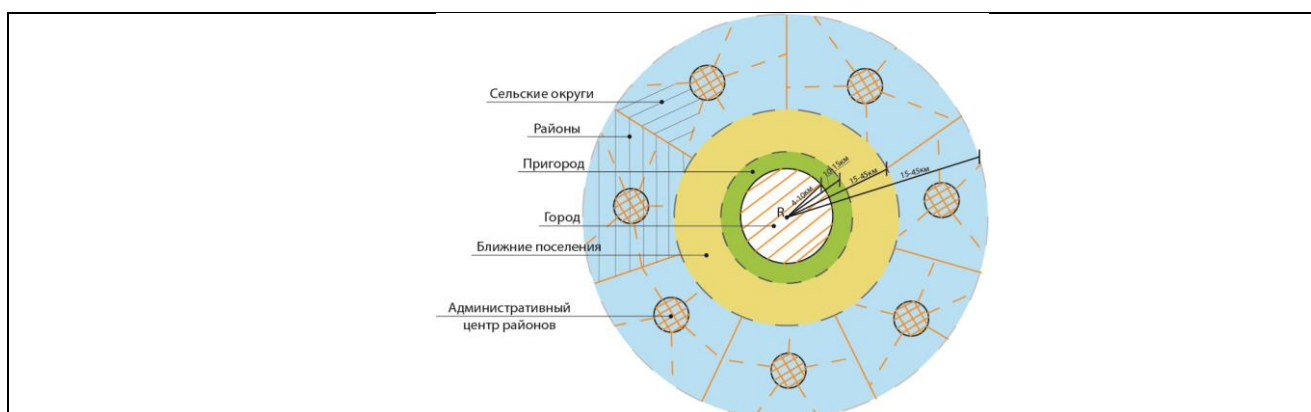


Рис. 2 Сельская среда, ее структура элементов и радиус расположения от центра города

Исторический аспект развития территорий города Атырау. На топографическом карте СССР 1985, город стремительно идет по и развивается по берегу Урал. Структура застройки так же сохранилось по периметральной застройкой. Красном на карте обозначены кварталы и микрорайоны города, что показывает межквартальную квартальную структура образуя квадраты что находятся улицы по ним (Рис.3).

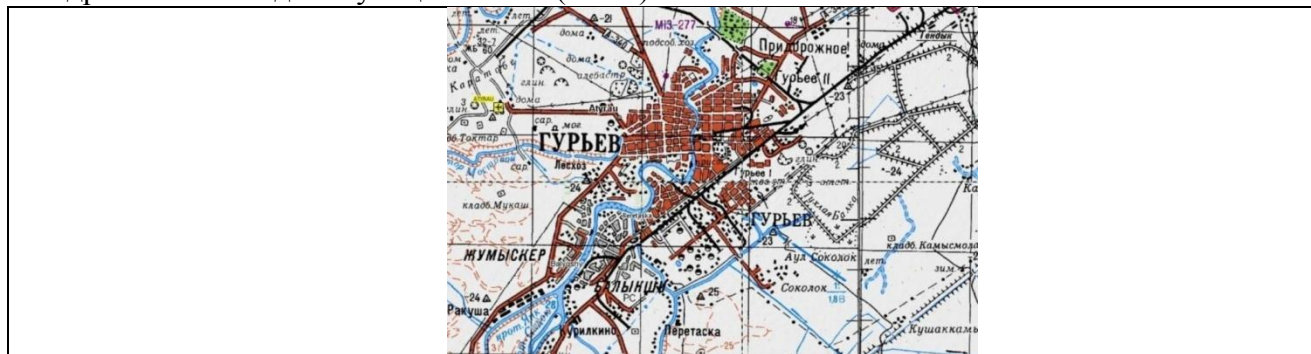


Рис. 3 Карта города Атырау 1985 года



Рис. 4 Карта города 1988 года

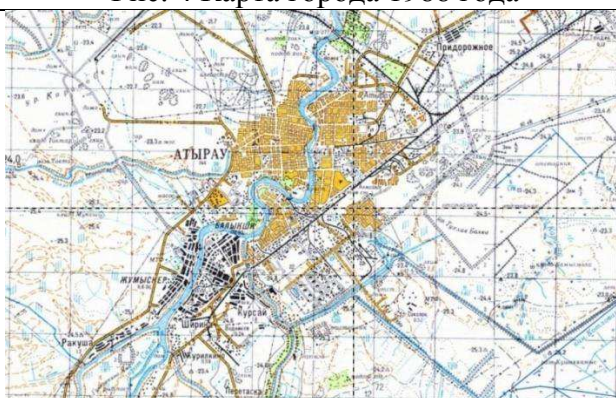


Рис.5. Карта города Атырау 1990 года

Развитие города по годам показано на рисунках. В те годы 1990-1995 годы город Гурьев стремительно развивается на Северо-Восток. Центр города активно заселен микрорайонами, и пригородные зоны стали еще больше чем раньше Производственная часть города находится на южной части города, так как для города на розе ветров преобладают северо-западные ветра.

Список использованных источников

1. https://ru.wikipedia.org/wiki/Атырауская_область
2. <https://ru.wikipedia.org/wiki/Атырау>
3. В.А.Новиков Архитектурная организация сельской среды – учебное пособие. Москва Архитектура – с, 2006, 375стр.
4. Ш.Ж. Сұранқұлов, Қ.Қ.Арынов Азаматтық ғимараттар архитектурасы – оқу құралы. Астана,:С.ейфуллин Қазақ агротехникалық университеті, 2013-309стр.
5. Б.Я. Орловский Архитектура. Изд. Второе – М.:Высшая школа, 1984-287стр.